


# State Road (SR) 5/South Dixie Highway/US 1 At SW 192 Street/Marlin Road, Town of Cutler Bay Roadway Project

FIN # 425151-1-52-01

Begins: October 2011



fact sheet

## Project Overview:

On Monday, October 24, the Florida Department of Transportation (FDOT) is scheduled to begin a roadway construction project on SR 5/South Dixie Highway /US 1 and SW 192 Street/Marlin Road in the Town of Cutler Bay. This project will last about four months and cost an estimated \$295,091.

## This Project Includes:

- Adding additional left turn lanes on northbound and southbound on SR 5/South Dixie Highway/US 1 at the intersection of Marlin Road
- Extending existing left turn lanes on northbound and southbound SR 5/South Dixie Highway/US 1 at the intersection of Marlin Road
- Rebuilding pedestrian ramps
- Repaving and restriping the roadway
- New traffic signals
- New multi-post signs

## Traffic Flow:

To do this work safely, it will be necessary to close traffic lanes at times. Tasks will be done in stages to lessen the effects of the construction. At least one lane will be open in each direction at all times. Entrances to homes and businesses will be kept open. Bus stops will not be affected.

*Please note that this schedule could change due to bad weather or other unexpected conditions.*

For more information, please contact FDOT Project Administrator Anthony Sabbag at 305-640-7292, or Public Information Specialist Cynthia Vazquez at 305-640-7441, or [cythia.vazquez@dot.state.fl.us](mailto:cythia.vazquez@dot.state.fl.us).

## Construction Zone:

SR 5/US 1 and SW 192 Street/Marlin Road

## Always Put Safety First:

For your safety and the safety of others, please use caution when driving, walking or biking within any construction zone.

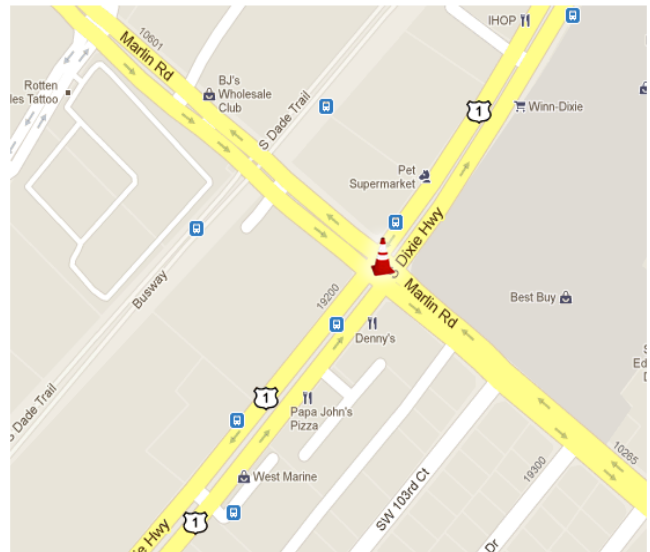
Wearing a safety belt is the single most effective way to protect people and reduce fatalities in motor vehicle crashes.

The department takes steps to reduce construction effects, but you might experience the following around the work site:

- Side street, traffic lane and sidewalk closures
- Increased dust and noise
- Workers and equipment moving around the area

## Helpful Tips:

- Allow extra time to reach your destination
- Obey all posted signs and speed limits
- Watch for signs with information about upcoming work and traffic conditions



Please visit our website at: [www.fdotmiamidade.com](http://www.fdotmiamidade.com)

For real-time traffic information dial 511 or visit: [fl511.com](http://fl511.com)


Florida Department of Transportation | District Six Construction Office  
1000 NW 111 Avenue | Miami, FL 33172



# State Road (SR) 5/South Dixie Highway/US 1

En la intersección de la 192 calle del suroeste/Marlin Road  
Ciudad de Cutler Bay  
Proyecto de Carretera

FIN # 425151-1-52-01  
Comienza: octubre 2011



hoja de datos

## Descripción del Proyecto:

El lunes, 24 de octubre el Departamento de Transporte de la Florida (FDOT) tiene programado comenzar un proyecto de construcción de carretera en la intersección del SR 5/South Dixie Highway/US 1 con la calle 192 del suroeste/Marlin Road en la ciudad de Cutler Bay. El proyecto durará aproximadamente cuatro meses y su costo está estimado en \$295,091.

## Este Proyecto Incluye:

- Adición de carril en South Dixie Highway/ US 1 rumbo norte y sur para girar hacia la izquierda en la intersección de Marlin Road
- Alagar los carriles en South Dixie Highway/ US 1 rumbo norte y sur para girar hacia la izquierda en la intersección de Marlin Road
- Reconstrucción de rampas peatonales
- Repavimentación e instalación de franjas nuevas en la carretera
- Nuevo semáforos
- Nuevas señales de tráfico

## Circulación Vehicular:

Para completar este trabajo con seguridad, será necesario cerrar carriles de tráfico en ciertos momentos. El trabajo será construido en etapas para disminuir los efectos de la construcción. Se mantendrá al menos un carril abierto en cada dirección. Las entradas a las casas y comercios mantendrán abiertas. Las paradas de autobuses no serán afectadas.

*Estas fechas pueden cambiar según las condiciones del tiempo y otras condiciones imprevistas.*

Para obtener más información, por favor comuníquese con el Administrador del Proyecto de FDOT, Anthony Sabbag al 305-640-7292 o con la Especialista de Información Pública del proyecto, Cynthia Vazquez, al 305-640-7441 o por correo electrónico a [cynthia.vazquez@dot.state.fl.us](mailto:cynthia.vazquez@dot.state.fl.us).

## Zona de Construcción:

SR 5/US 1 en la intersección de SW 192 St/Marlin Rd

## Ponga Siempre

### La Seguridad Primero:

Para su seguridad y la de los demás, por favor sea precavido al conducir su vehículo o al caminar o andar en bicicleta por la zona de construcción.

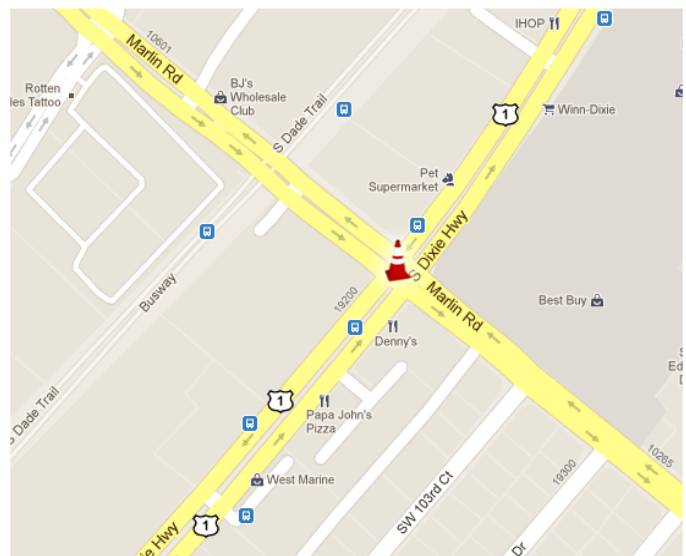
Usar el cinturón de seguridad es la manera más efectiva de proteger a sus pasajeros y reducir las fatalidades en accidentes de automóviles.

El departamento toma medidas para reducir los efectos de la construcción, pero puede ser sujeto a los siguientes inconvenientes alrededor de la zona de construcción:

- Cierres de calles secundarias, carriles y aceras
- Aumento de polvareda y ruidos
- Obreros y equipos desplazándose en el área

## Sugerencias Útiles:

- Salga un poco antes para llegar a su destino a tiempo
- Obedezca todas las letreros y límites de velocidad
- Busque letreros que proveen información sobre trabajo futuro y las condiciones del tráfico



Por favor visite nuestra página web: [www.fdotmiamidade.com](http://www.fdotmiamidade.com)  
Para información del tránsito al minuto marque 511 o visite: [fl511.com](http://fl511.com)

Florida Department of Transportation | District Six Construction Office  
1000 NW 111 Avenue | Miami, FL 33172

